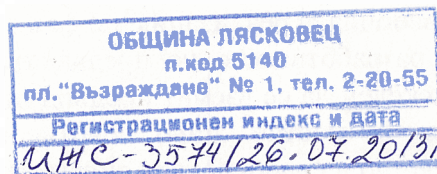




РЕПУБЛИКА БЪЛГАРИЯ
Министерство на околната среда и водите
РЕГИОНАЛНА ИНСПЕКЦИЯ ПО ОКОЛНАТА СРЕДА И ВОДИТЕ –
ВЕЛИКО ТЪРНОВО

Изх. №2588 /23 .07.2013 г.

ДО
Д-Р ИВЕЛИНА ГЕЦОВА
КМЕТ НА ОБЩИНА ЛЯСКОВЕЦ
ГР. ЛЯСКОВЕЦ
ПЛ. "ВЪЗРАЖДАНЕ" № 1



На Ваш изх. № ИЖ-3574/ 12.07.2013г.

Относно: *Общ устройствен план на община /ОУПО/ Лясковец*

Уважаема г-жо , Гецова

Във връзка с изготвяния в момента ОУП на община Лясковец, предвид Ваше писмо с изх. №ИЖ-3574/12.07.2013г. и представено планово задание за изработване на ОУП на община Лясковец в РИОСВ- Велико Търново с вх. № 2588/12.07.2013г., Ви уведомяваме за следното:

I. По отношение на изискванията на глава шеста на Закона за опазване на околната среда (ЗООС):

Проектът на ОУП на община Лясковец попада в обхвата на областите (по специално устройствено планиране), изброени в чл.85, ал.1 от ЗООС, както и в обхвата на т.11.1. на Приложение №1 на *Наредбата за условията и реда за извършване на екологична оценка на планове и програми* (Наредбата за ЕО) и подлежи на задължителна екологична оценка (ЕО), тъй като с проекта за ОУПО се очертава рамката за бъдещо развитие на инвестиционни предложения по Приложения № 1 и № 2 на ЗООС.

Съгласно чл.127, ал.6 от *Закона за устройство на територията* (ЗУТ), в сила от 31.03.2001г., Общите устройствени планове, съответно техните изменения по чл.127, ал.9 от същия закон се одобряват с **Решение на общински съвет (в случая Общински съвет- Лясковец)**. Съобразно с това, както и във връзка с чл.4, т.2 на *Наредбата за ЕО*, компетентен орган по ЕО за ОУП на община Лясковец е директорът на РИОСВ- В.Търново.

Тъй като екологичната оценка представлява нормативно изискваща се част към ОУПО, същата следва да бъде изготвена от колектив независими експерти с ръководител, отговарящи и съобразяващи се с изискванията на чл.16 от *Наредбата за ЕО*.

1. Във връзка с горното, поставяме следните изисквания към обхвата на екологичната оценка:

1.1. Екологичната оценка трябва да съдържа най-малко информацията по чл.86, ал.3 на ЗООС, в съответствие със степента на детайлност на проекта на ОУП на община Лясковец и се изготвя на етап предварителен проект.





РЕПУБЛИКА БЪЛГАРИЯ
Министерство на околната среда и водите
РЕГИОНАЛНА ИНСПЕКЦИЯ ПО ОКОЛНАТА СРЕДА И ВОДИТЕ –
ВЕЛИКО ТЪРНОВО

1.2. Да се разгледа евентуалното развитие на аспектите на околната среда без прилагането на плана (т.нар. "нулева" алтернатива). В нулевата алтернатива се включват и всички решения по ОВОС/решения по преценка ОВОС на компетентните органи, за които не е започнала реализация, но са в срок на валидност.

1.3. При разработването на предварителния проект на Общия устройствен план на община Лясковец да се вземат предвид предвижданията на други планове и програми на национално и местно ниво, съотносими планове и програми по българското законодателство и европейските директиви.

1.4. Във връзка с чл.19а, т.3 от Наредбата за ЕО да се направи консултация с Басейнова дирекция за управление на водите Дунавски район с център Плевен (БДУВДР- Плевен) за обхвата на оценката, спрямо аспект „води“ в утвърдените планове за управление на речните басейни и планове за управление на риска от наводнения.

1.5. Да се анализират вероятните значителни въздействия върху околната среда и човешкото здраве, в т.ч. вторични, кумулативни, едновременни, краткосрочни, средносрочни и дългосрочни, постоянни и временни, положителни и отрицателни последици от осъществяване на предвижданията на ОУПО.

1.6. В отделен раздел към екологичната оценка да бъдат разгледани здравно-хигиенните аспекти на околната среда, като се обърне внимание на следното:

- Да се анализира възможността за наднормено натоварване на средата с вредности и оказване на неблагоприятно въздействие върху живущите, да се оцени здравния риск и предложат мерки за неговото предотвратяване и редуциране.
- Да се дадат подробни данни за съществуващите в района водоизточници за питейно-битови цели и минерални водоизточници, имат ли определени и утвърдени санитарно-охранителни зони със съответните три пояса и съобразени ли са предвижданията на ОУПО с изискванията и режима на експлоатация на тези зони.

1.7. Да се предложат адекватни мерки за предотвратяване, намаляване и възможно най-пълно отстраняване на неблагоприятните последствия от осъществяването на ОУПО върху околната среда. Мерките да бъдат мотивирани, в т.ч. по отношение на очакваните резултати от прилагането им. Същите да бъдат представени като:

- мерки за отразяване в окончателния вариант на ОУПО.
- мерки за изпълнение при прилагане на ОУПО.

1.8. Да се предложат мерки и индикатори за наблюдение и контрол на въздействията върху околната среда при прилагане на ОУП на община Лясковец. **Мерките следва да са съотносими с подробността на предвижданията на плана**, като за всяка мярка се посочат измерими индикатори за наблюдението и контрола на въздействията върху околната среда. За всеки индикатор следва да се посочат **периодичност на измерване, мерна единица, орган отговорен за наблюдението и контрола.**

1.9. При формулиране на мерки и условия за предотвратяване, намаляване и възможно най-пълно отстраняване на предполагаемите неблагоприятни последствия, да се вземат предвид мерките в Становище по екологична оценка № 1-2/2012г. за Националния план за действие за енергията от възобновяеми източници 2011-2020г., издадено от Министъра на околната среда и водите.

1.10. Да се ползват указания и методики за стратегическа екологична оценка, публикувани на интернет страницата на Европейската комисия





РЕПУБЛИКА БЪЛГАРИЯ
Министерство на околната среда и водите
РЕГИОНАЛНА ИНСПЕКЦИЯ ПО ОКОЛНАТА СРЕДА И ВОДИТЕ –
ВЕЛИКО ТЪРНОВО

(<http://ec.europa.eu/environment/eia/home.htm>) и на интернет страницата на МОСВ (<http://www.moew.government.bg>, , ключова тема "Превантивна дейност").

II. По отношение на изискванията на чл. 31 от Закона за биологичното разнообразие (ЗБР):

В териториалният обхват на община Лясковец попадат следните защитени зони от мрежата „Натура 2000“ за опазване на природните местообитания и дивата флора и фауна:

- **BG0000280 „Златаришка река“** (включена в списъка със защитена зони, приет с РМС № 122 от 02.03.2007 г., ДВ бр. 21 от 09.03.2007 г.)

- **BG0000279 „Стара река“** (включена в списъка със защитена зони, приет с РМС № 122 от 02.03.2007 г., ДВ бр. 21 от 09.03.2007 г.)

- **BG0000610 „Река Янтра“** (включена в списъка със защитена зони, приет с РМС № 122 от 02.03.2007 г., ДВ бр. 21 от 09.03.2007 г.)

В териториалният обхват на община Лясковец попада следната **защитена територия** по смисъла на Закона за защитените територии (ЗЗТ):

– Защитена местност „Лесопарка“, обявена със Заповед № РД-1302/30.12.2005 г. на МОСВ.

Съгласно разпоредбите на чл.31, ал.1 от ЗБР и чл. 2, ал. 1, т. 1 от *Наредба за условията и реда за извършване на оценка за съвместимостта на планове, програми, проекти и инвестиционни предложения с предмета и целите на опазване на защитените зони* (ДВ, бр.73/2007 г.), предвидения ОУПО **подлежи на процедура по Оценка за съвместимостта** с предмета и целите на опазване на защитените зони.

Извършената **проверка за допустимост** на ОУПО по реда на чл.36, ал.2, във връзка с чл.12, ал.2, ал.4 и ал.5 от *Наредба за условията и реда за извършване на оценка за съвместимостта на планове, програми, проекти и инвестиционни предложения с предмета и целите на опазване на защитените зони* (Наредбата за ОС, обн., ДВ, бр. 73 от 11.09.2007 г.), установи следното:

1. Проектът за ОУП на община Лясковец е **допустим** за осъществяване при **условие**, че планирането на устройствените зони и предвижданията на плана не противоречат на режимите на посочените по-горе защитени зони и територии, определени със ЗБР и ЗЗТ и заповедите за обявяването им.

Съгласно изискванията на чл.36, ал.3 от *Наредбата за ОС* беше извършена преценка за вероятната степен на отрицателно въздействие, при която се установи, че проектът на ОУПО **има вероятност** да окаже значително отрицателно въздействие върху природни местообитания, популации и местообитания на видове, предмет на опазване в описаните защитени зони, поради следните **мотиви**:

1. Предвижданията на ОУП за устройването на територията на общината има вероятност да доведат до трайни негативни изменения в природни местообитания и местообитания на видовете животни, предмет на опазване в описаните защитени зони, поради очаквани:

- пряко унищожаване и/или увреждане на местообитания при усвояване на територии от защитените зони;





РЕПУБЛИКА БЪЛГАРИЯ
Министерство на околната среда и водите
РЕГИОНАЛНА ИНСПЕКЦИЯ ПО ОКОЛНАТА СРЕДА И ВОДИТЕ –
ВЕЛИКО ТЪРНОВО

- трайно изменение на естествения характер на засегнатата площ и изменение на биологичните характеристики на околната среда, съответно до отрицателно въздействие върху местообитанията, предмет на опазване в зоните, поради навлизане на чужди, рудерални и инвазивни видове;

- фрагментиране на природни местообитания и местообитания на видове животни, вкл. птици, предмет на опазване в описаните защитени зони, в резултат на планирана нова инфраструктура;

- различно по продължителност и интензивност безпокойство на видовете, което е възможно да доведе до прогонването им от сегашните местообитания, респективно до промяна на видовия състав, числеността и плътността на популациите им, поради засилено антропогенно и техногенно натоварване;

- бариерен ефект при различни видове миграционни придвижвания и прекъсване на биокоридори от значение за видовете, предмет на опазване в зоните;

- трайна промяна на ландшафта и на ключови елементи на защитените зони.

2. Възможните отрицателни изменения предполагат нарушаване целостта на защитените зони, включително забавяне или възпрепятстване на постигането на консервационните цели.

3. Очаква се кумулиране на отрицателни въздействия върху защитените зони в резултат на реализиране на плана в комбинация с други реализирани или предстоящи за реализация инвестиционни предложения, планове, програми и проекти.

В тази връзка следва да бъде изготвена Оценка за степента на въздействие на ОУП на община Лясковец върху предмета и целите на опазване в посочените по-горе защитени зони, която да бъде представена под формата на доклад (ДОСВ), отделно приложение към доклада за ЕО, съгласно чл. 31, ал. 4 от ЗБР и чл. 34, ал. 1 от *Наредбата за ОС*.

Докладът да е структуриран съгласно изискванията на чл. 23, ал. 2 от *Наредбата за ОС*. При определяне на същността и степента на въздействията да се спазват критериите по чл. 22 от същата Наредба, като се обърне особено внимание на следното:

- Да се направи **подробна анотация** на предвижданията на плана по типове устройствени зони, с описание на конкретните им параметри, площи и т.н.
- Определяне степента на въздействие на ОУПО върху всички типове природни местообитания и местообитанията и популациите на видовете, предмет на опазване в горечитираните защитени зони. При определянето на степента на въздействие на обектите, да бъдат използвани **количествени оценки за очакваните загуби или влошаване на състоянието на местообитания (площ) и видове (численост и плътност на популациите)**, предмет на опазване в защитената зона. Тези оценки трябва да бъдат разгледани в контекста на представеността на местообитанието/вида в дадената защитена зона и в мрежата от защитени зони като цяло, като се има предвид кои от предвижданията на плана засягат съответни местообитания и видове, каква площ от тях и какъв процент унищожават, увреждат или повлияват по друг начин.
- Оценка на степента на въздействие върху **целостта** на защитените зони, с оглед тяхната структура, функции и природозащитни цели (загуба на местообитания, фрагментация, обезпокояване на видове, нарушаване на видовия състав, промени в жизненоважните фактори, определящи функциите на местообитанията или екосистемите, промени в динамиката на взаимовръзките, които определят





РЕПУБЛИКА БЪЛГАРИЯ
Министерство на околната среда и водите
РЕГИОНАЛНА ИНСПЕКЦИЯ ПО ОКОЛНАТА СРЕДА И ВОДИТЕ –
ВЕЛИКО ТЪРНОВО

структурата и/или функцията на зоната, забавяне/възпрепятстване на постигането на консервационните и реставрационни цели на зоната и т. н.);

- Да се представи **подробна информация относно използваните източници и методи на изследване и оценка;**
- Да се предложат адекватни **смекчаващи мерки** с оглед предотвратяване, намаляване и най-пълно отстраняване на евентуални неблагоприятни въздействия от осъществяване на плана върху природозащитните цели на зоните. Мерките да са конкретни спрямо установените въздействия, да са приложими и да са контролируеми.
- Да се оцени **кумулятивното въздействие** от разглеждания план с други планове, програми, проекти или инвестиционни предложения на територията на общината, които в комбинация биха могли да окажат неблагоприятно въздействие върху защитените зони;
- Да се предложат и оценят **«алтернативни решения»** по смисъла на § 3, т. 7 от Допълнителните разпоредби на *Наредбата за ОС*.

Оценката за степента на въздействие **следва да бъде възложена на колектив от експерти, отговарящи на изискванията на чл. 9, ал. 1 от Наредбата за ОС.**

В съответствие с разпоредбите на чл. 20, ал. 4 от *Наредбата за ОС*, Ви уведомяваме, че на интернет страница <http://www.natura2000bg.org> е публикувана актуална документация по чл. 8, ал. 1 от ЗБР относно предмета и целите на опазване на защитените зони.

III. Указания за последващите действия, които следва да се предприемат за извършване на процедурата по ЕО, в т.ч. ОС за ОУП на община Лясковец:

1. Възложителят и/или експертите, на които е възложено изготвянето на ЕО да **изготви/изготвят схема за провеждане на консултации** с обществеността, заинтересуваните органи и трети лица, които има вероятност да бъдат засегнати от реализирането на предвижданията на ОУП на община Лясковец. Съобразено с глава четвърта от *Наредбата за ЕО*, схемата включва:

- **задължителни консултации** в процеса на изготвяне на ЕО, в т.ч. за определяне на обхвата на оценката с РИОСВ- В.Търново (на основание чл.19а, т.1 от *Наредбата за ЕО*), РЗИ- В.Търново (относно съдържанието и обхвата на оценката на здравно-хигиенните аспекти на околната среда, на основание чл.19а, т.2 от *Наредбата за ЕО*) и други специализирани ведомства по Ваша преценка- Басейнова дирекция за управление на водите Дунавски район с център гр. Плевен, Национален институт за недвижимо културно наследство или неговите регионални структури (РИМ- Велико Търново) и др. (на основание чл.19а от *Наредбата за ЕО*).

- консултации по ЕО и предварителния проект на ОУПО по реда, определен с чл.20, ал.1 и ал.3 от *Наредбата за ЕО*.

2. Възложителят и/или експертите, на които е възложено изготвянето на доклада за ЕО да **изготвят предложение за обхват и съдържание на доклада за ЕО** при съобразяване на указанията в т.1.1. на настоящото писмо.

3. Изготвените схема за провеждане на консултации и предложение за обхват и съдържание на доклада за ЕО за провеждане на консултации по чл.19а от *Наредбата за ЕО* да **се представят** в РИОСВ- Велико Търново, РЗИ-Велико Търново, БДУВДР-Плевен, РИМ- Велико Търново и останалите специализирани ведомства, които определите в схемата за провеждане на консултации.





РЕПУБЛИКА БЪЛГАРИЯ
Министерство на околната среда и водите
РЕГИОНАЛНА ИНСПЕКЦИЯ ПО ОКОЛНАТА СРЕДА И ВОДИТЕ –
ВЕЛИКО ТЪРНОВО

4. При внасяне на посочената документация възложителят следва да представи копие на документ за заплатена такса по чл.1, ал.5, т.3 (600 лв.) от *Тарифата за таксите които се събират в системата на Министерство на околната среда и водите.*

Обръщаме Ви внимание, че:

- 1.Процедурата по ЕО в т.ч ОС изцяло се съвместява с изготвянето на предварителния проект на ОУПО;
- 2.Одобряването/ приемането на ОУП на община Лясковец без провеждане на изискващата се процедура по ЕО, в т.ч. ОС, ще бъде в нарушение на нормативната уредба по околна среда.

С УВАЖЕНИЕ:

ИНЖ. ЕЛЕНА ГРИГОРОВА
Директор на РИОСВ – Велико Търново

Дата: 23.07.2013 г.

Съгласували: *инж.С.Славчев, Директор Дирекция ПД*

В.Трифонов:гл.експерт БРЗТ и ЗСР

Изготвил: *В.Йорданова,ст.експерт Дирекция ПД*

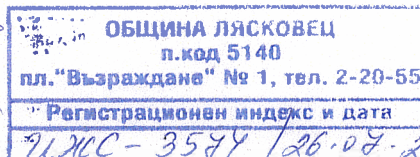




РЕПУБЛИКА БЪЛГАРИЯ
Министерство на околната среда и водите
Регионална инспекция по околната среда и водите – Враца

Изм. №2588 /23 .07.2013 г.

ДО
Д-Р ИВЕЛИНА ГЕЦОВА
КМЕТ НА ОБЩИНА ЛЯСКОВЕЦ
ГР. ЛЯСКОВЕЦ
ПЛ."ВЪЗРАЖДАНЕ" № 1



На Ваш изх. № ИЖ-3574/ 12.07.2013г.

Относно: *Общ устройствен план на община /ОУПО/ Лясковец*

Уважаема г-жо , Гецова

Във връзка с изготвяния в момента ОУП на община Лясковец, предвид Ваше писмо с изх. №ИЖ-3574/12.07.2013г. и представено планово задание за изработване на ОУП на община Лясковец в РИОСВ- Велико Търново с вх. № 2588/12.07.2013г., Ви уведомяваме за следното:

I. По отношение на изискванията на глава шеста на Закона за опазване на околната среда (ЗООС):

Проектът на ОУП на община Лясковец попада в обхвата на областите (по специално устройствено планиране), изброени в чл.85, ал.1 от ЗООС, както и в обхвата на т.11.1. на Приложение №1 на Наредбата за условията и реда за извършване на екологична оценка на планове и програми (Наредбата за ЕО) и подлежи на задължителна екологична оценка (ЕО), тъй като с проекта за ОУПО се очертава рамката за бъдещо развитие на инвестиционни предложения по Приложения № 1 и № 2 на ЗООС.

Съгласно чл.127, ал.6 от Закона за устройство на територията (ЗУТ), в сила от 31.03.2001г., Общите устройствени планове, съответно техните изменения по чл.127, ал.9 от същия закон се одобряват с Решение на общински съвет (в случая Общински съвет-Лясковец). Съобразно с това, както и във връзка с чл.4, т.2 на Наредбата за ЕО, компетентен орган по ЕО за ОУП на община Лясковец е директорът на РИОСВ-В.Търново.

Тъй като екологичната оценка представлява нормативно изискваща се част към ОУПО, същата следва да бъде изготвена от колектив независими експерти с ръководител, отговарящи и съобразяващи се с изискванията на чл.16 от Наредбата за ЕО.

1. Във връзка с горното, поставяме следните изисквания към обхвата на екологичната оценка:

- общински /за територията на Община Лясковец/

г) (отм. - ДВ, бр. 81 от 2010 г., в сила от 15.10.2010 г.);

д) основни цели и предмет на плана, програмата и проекта – **във връзка с изработване на общ устройствен план на Община Лясковец**

е) срокове и етапи на изготвянето на плана или програмата.....

ж) (нова - ДВ, бр. 94 от 2012 г. , в сила от 30.11.2012 г.) природни ресурси, предвидени за използване по време на строителството и експлоатацията:.....

предвидено водовземане за питейни, промишлени и други нужди - чрез обществено водоснабдяване (ВиК или друга мрежа) и/или от повърхностни води, и/или подземни води, необходими количества, съществуващи съоръжения или необходимост от изграждане на нови.....

3. Орган, отговорен за одобряването, и орган по прилагането на плана, програмата и проекта: **одобряване на заданието се извършва с Решение на общински съвет - Лясковец**

4. Друга информация по преценка на възложителя:

.....
Приложение към чл. 10, ал. 2

(Доп. - ДВ, бр. 81 от 2010 г.,
в сила от 15.10.2010 г.)

Приложения към уведомлението по чл. 10, ал. 1:

Част А - за планове, програми и проекти

1. Характеристика на плана, програмата и проекта относно:

а) инвестиционните предложения по приложение № 1 към чл. 92, т. 1 и приложение № 2 към чл. 93, ал. 1, т. 1 и 2 ЗООС и/или други инвестиционни предложения с предполагаемо

значително въздействие върху околната среда, спрямо които предлаганият план/ програма/проект определя критерии, нормативи и други ръководни условия от значение за бъдещото им разрешаване или одобряване по отношение на местоположение, характер, мащабност и експлоатационни условия.....

б) мястото на предлагания план/програма в цялостния процес или йерархия на планиране, степен на подробност на предвижданията:

.....
2. Задание за изготвяне на плана, програмата и проекта:

Приложено: изготвено задание на електронен носител

3. План-извлечения за ползване на гори:

4. Карта или друг актуален графичен материал на засегнатата територия, таблици, схеми, снимки и др. - по преценка на възложителя, приложения: **Приложено: 1 екземпляр на електронен носител**

Дата: 12.07.2013г.


Възложител: **ГЕОРГИ ПЕТРОВ -**

ЗАМ. КМЕТ НА ОБЩИНА ЛЯСКОВЕЦ

(Заповед № 1999/25.11.2011г.)

/подпис/печат/





ДО
ДИРЕКТОРА НА
РИОСВ –ВЕЛИКО ТЪРНОВО

УВЕДОМЛЕНИЕ

Част А - за планове, програми и проекти

(в съответствие с изискванията на чл.10, ал.1 от Наредба за условията и реда за извършване на оценка за съвместимостта на планове, програми, проекти и инвестиционни предложения с предмета и целите на опазване на Защитените зони (ПМС №201/2007 г. ДВ бр.73/2007 г.)

От Община Лясковец, гр.Лясковец пл."Възраждане" №1 тел.0619/2-20-55

/име, адрес и телефон за контакт, орган или оправомощено по закон трето лице/

гр. Лясковец, пл. "Възраждане" №1 ЕИК по БУЛСТАТ 000133844

/седалище и единен идентификационен код на юридическото лице/

Пълен пощенски адрес: гр. Лясковец ; код 5140 пл."Възраждане" №1

Телефон/GSM, факс и e-mail: телефон 0619/2-20-55; факс 0619/2-20-45 и e-mail:

obshtina@lyaskovets.net

Управител или изпълнителен директор на фирмата- възложител: Д-р Ивелина Хараламбиева

Гецова – Кмет

Лице за контакти: инж. Милко Минев – Директор на Дирекция „ТУОСЕИ“

Телефон/GSM, факс и e-mail: 0889424996

Уважаеми г-жо Директор,

Уведомяваме Ви, че Община Лясковец, област Велико Търново има изготвено задание за изработване на общ устройствен план на Община Лясковец.

2. Обща информация за предложените план, програма и проект:

а) основание за изготвяне на плана, програмата и проекта – нормативен или административен акт: чл. 125, ал. 1, ал. 2 и ал. 3 от Закон за устройство на територията

б) период на действие и етапи на изпълнение на плана, програмата и проекта.....

в) териториален обхват (национален, регионален, областен, общински, за по-малки територии) с посочване на съответните области и общини:

- общински /за територията на Община Лясковец/

г) (отм. - ДВ, бр. 81 от 2010 г., в сила от 15.10.2010 г.);

д) основни цели и предмет на плана, програмата и проекта – във връзка с изработване на общ устройствен план на Община Лясковец

е) срокове и етапи на изготвянето на плана или програмата

ж) (нова - ДВ, бр. 94 от 2012 г., в сила от 30.11.2012 г.) природни ресурси, предвидени за използване по време на строителството и експлоатацията; предвидено водовземане за питейни, промишлени и други нужди - чрез обществено водоснабдяване (ВиК или друга мрежа) и/или от повърхностни води, и/или подземни води, необходими количества, съществуващи съоръжения или необходимост от изграждане на нови

3. Орган, отговорен за одобряването, и орган по прилагането на плана, програмата и проекта: одобряване на заданието се извършва с Решение на общински съвет - Лясковец

4. Друга информация по преценка на възложителя:

Приложение към чл. 10, ал. 2

(Доп. - ДВ, бр. 81 от 2010 г.,

в сила от 15.10.2010 г.)

Приложения към уведомлението по чл. 10, ал. 1:

Част А - за планове, програми и проекти

1. Характеристика на плана, програмата и проекта относно:

а) инвестиционните предложения по приложение № 1 към чл. 92, т. 1 и приложение № 2 към чл. 93, ал. 1, т. 1 и 2 ЗООС и/или други инвестиционни предложения с предполагаемо

значително въздействие върху околната среда, спрямо които предлаганият план/програма/проект определя критерии, нормативи и други ръководни условия от значение за бъдещото им разрешаване или одобряване по отношение на местоположение, характер, мащабност и експлоатационни условия.

б) мястото на предлагания план/програма в цялостния процес или йерархия на планиране, степен на подробност на предвижданията:

2. Задание за изготвяне на плана, програмата и проекта:

Приложено: изготвено задание на електронен носител

3. План-извлечения за ползване на гори:

4. Карта или друг актуален графичен материал на засегнатата територия, таблици, схеми, снимки и др. - по преценка на възложителя, приложения: Приложено: 1 екземпляр на електронен носител

Дата: 12.07.2013г.

Възложител: ГЕОРГИ ПЕТРОВ -

ЗАМ. КМЕТ НА ОБЩИНА ЛЯСКОВЕЦ

(Заповед № 1999/25.11.2011г.)

подпис/печат